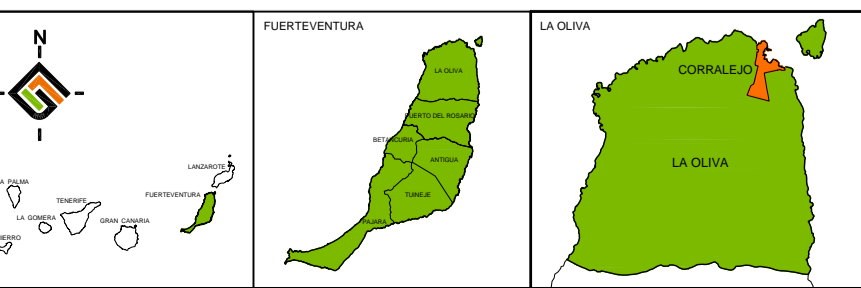




OCÉANO ATLÁNTICO

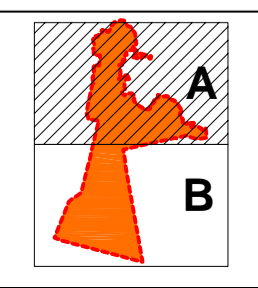


LEYENDA:
DELIMITACIONES:
 - - - LÍMITE DEL NÚCLEO
 - - - LÍMITE DE ESTUDIO

COSTAS
 - - - LÍMITE SERVIDUMBRE DE PROTECCIÓN
 - - - LÍMITE SERVIDUMBRE DE TRÁNSITO
 - - - DESLINDE DOMINIO PÚBLICO TERRESTRE Y MOJONES

VEGETACIÓN

CESPED	CARDONAL TABAIBAL
LAURELES	PALMERAL
ORNAMENTALES	ALINEACIÓN DE PALMERAS
MATORRAL COSTERO	DESPROVISTO DE VEGETACIÓN (DENTRO DEL ÁMBITO)



PLAN DE MODERNIZACIÓN, MEJORA E INCREMENTO DE LA COMPETITIVIDAD DE
CORRALEJO. LA OLIVA, FUERTEVENTURA

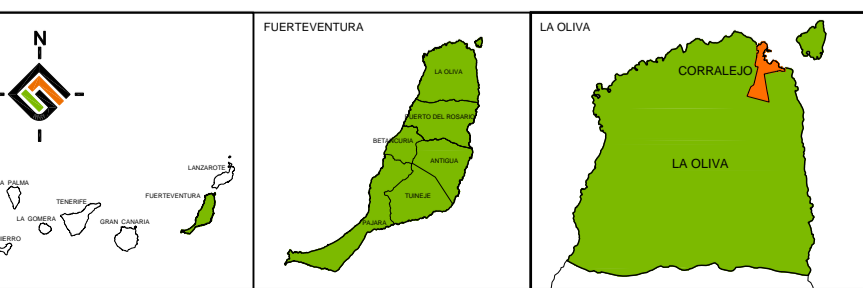
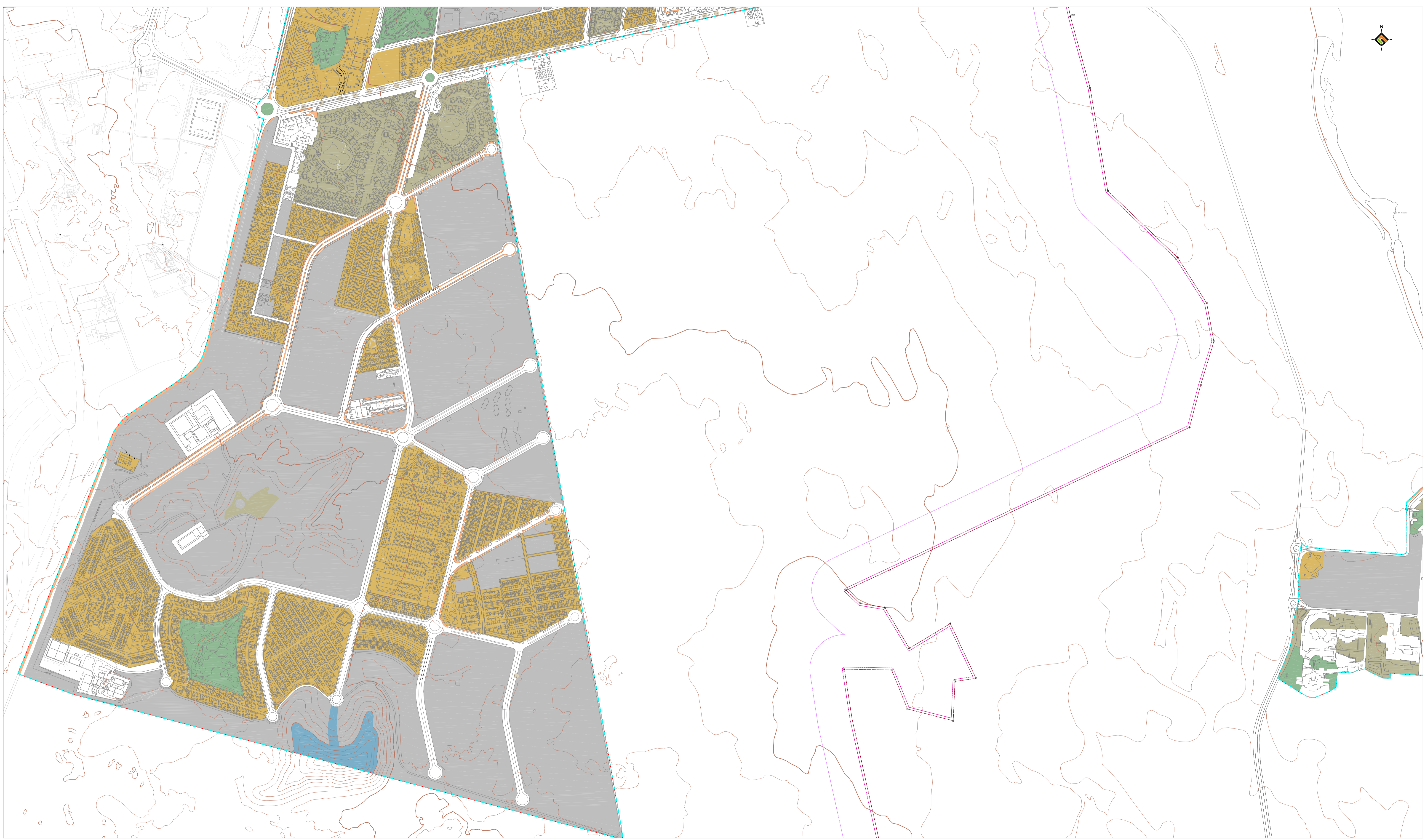
PLANO: INFORMACIÓN AMBIENTAL Y CARACTERÍSTICAS TERRITORIALES

VEGETACIÓN

REDACTOR:
EQUIPO TÉCNICO DE
GESPLAN

FECHA: SEPTIEMBRE 2011
 ESCALA: 1 : 5.000
 Nº PLANO: **1.2.A**

EXCMO. AYUNTAMIENTO DE LA OLIVA
 Gobierno de Canarias

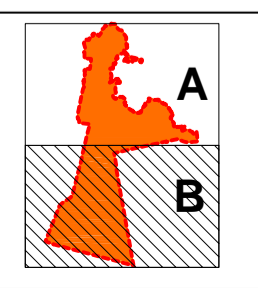


LEYENDA:
DELIMITACIONES:
 - - - LÍMITE DEL NÚCLEO
 - - - LÍMITE DE ESTUDIO

COSTAS
 - - - LÍMITE SERVIDUMBRE DE PROTECCIÓN
 - - - LÍMITE SERVIDUMBRE DE TRÁNSITO
 - - - DESLINDE DOMINIO PÚBLICO TERRESTRE Y MOJONES

VEGETACIÓN

CESPED	CARDONAL TABAIBAL
LAURELES	PALMERAL
ORNAMENTALES	ALINEACIÓN DE PALMERAS
MATORRAL COSTERO	DESPROVISTO DE VEGETACIÓN (DENTRO DEL ÁMBITO)



PLAN DE MODERNIZACIÓN, MEJORA E INCREMENTO DE LA COMPETITIVIDAD DE
CORRALEJO, LA OLIVA, FUERTEVENTURA

PLANO: INFORMACIÓN AMBIENTAL Y CARACTERÍSTICAS TERRITORIALES

VEGETACIÓN

REDACTOR:
EQUIPO TÉCNICO DE GESPLAN

FECHA: **SEPTIEMBRE 2011**
 ESCALA: 1 : 5.000
 Nº PLANO: **1.2.B**